

# Ecran d'accueil de l'application

recherche par année

recherche par observateur

recherche par taxon

recherche par organisme

remise à zéro

lancer la recherche

recherche avancée

export en Excel

export en Shp

signaler un bug

gérer ses bugs

affichage des couches

outils de navigation sur la carte : déplacement zoom

déconnexion

Réseau Conservation Flore Alpes-Ain

Recherche

Année: Observateur: Taxon latin: Organisme producteur: RAZ Rechercher Avancée

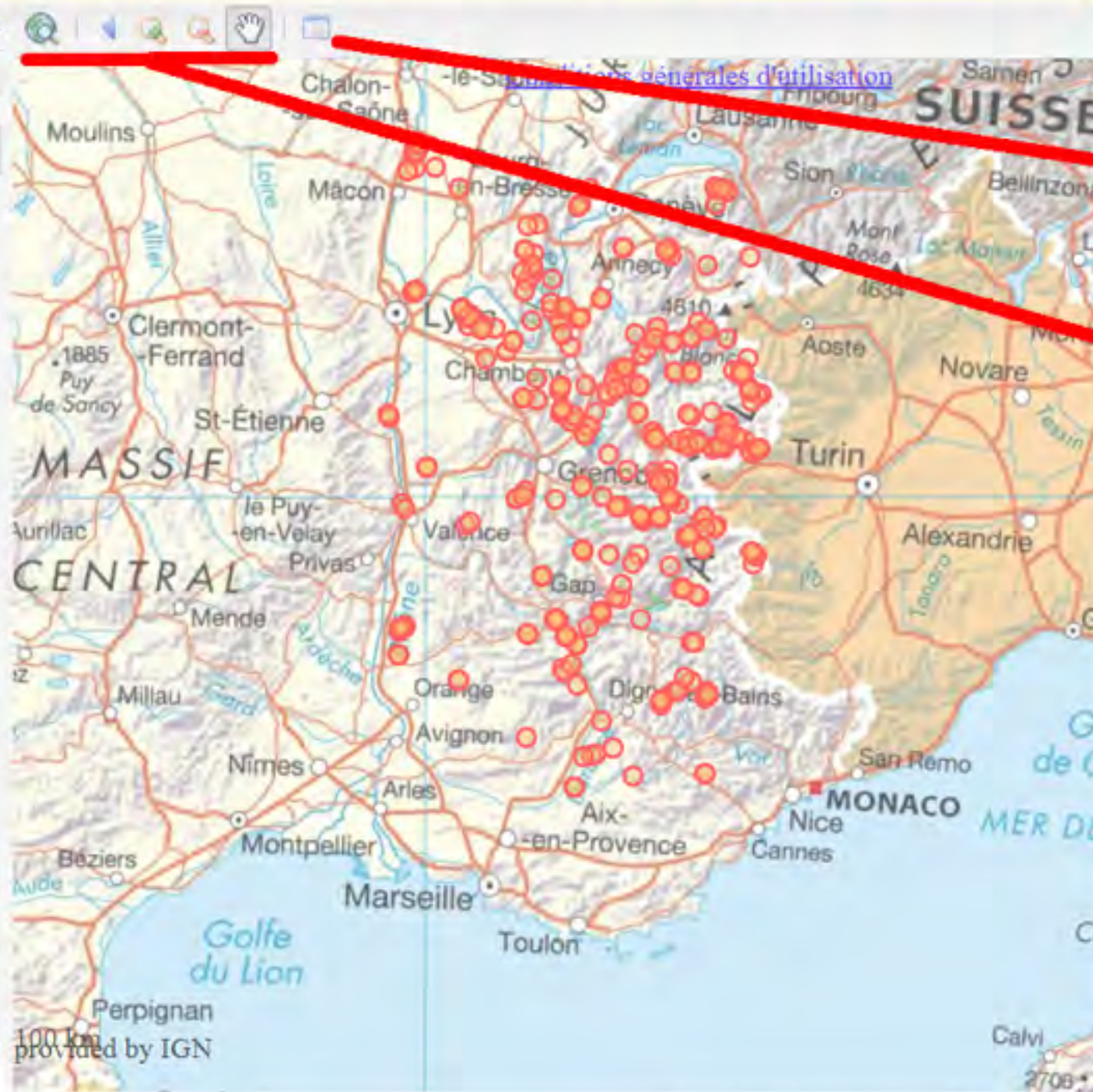
saisir une donnée

affichage des résultats par défaut, affichage des 50 dernières prospections

Nouvelle prospection

les 50 dernières prospections

Taxon	Date	Nb ...	Nb AP	Topo	Relue
Trifolium saxatile	21/07/2009	1	4		
Geranium argenteum	07/08/2014	3	1		
Trifolium saxatile	10/07/2009	1	1		
Trifolium saxatile	03/08/2009	1	9		
Geranium argenteum	25/07/2016	6	1		
Cortusa matthioli	02/07/2015	1	0		
Cortusa matthioli	02/07/2014	1	7		
Achillea tomentosa	12/04/2018	5	1		
Adonis pyrenaica	18/06/2012	2	1		
Polygala pedemontana	25/07/2017	2	2		
Geranium argenteum	26/07/2016	5	1		
Heracleum alpinum	01/06/2016	1	12		
Pedicularis recutita	23/08/2013	2	1		
Heracleum alpinum	01/06/2016	1	19		
Geranium argenteum	30/07/2015	3	3		
Heracleum alpinum	31/05/2016	1	2		
Daphne striata	27/07/2016	1	1		
Trifolium saxatile	20/07/2009	1	7		
Trifolium saxatile	17/07/2009	1	8		
Typha minima	14/06/2012	2	0		
Trifolium saxatile	28/08/1991	1	4		
Trifolium saxatile	22/07/2009	1	4		
Cortusa matthioli	10/07/2014	1	3		
Pedicularis recutita	11/07/2012	1	3		
Trifolium saxatile	01/09/2009	1	6		



afficher le détail de la zone de prospection

recentrer la carte sur la zone de prospection

## Ajout d'une nouvelle zone de prospection

outils de navigation

dessiner la zone

déplacer la zone

modifier la zone

effacer la zone

afficher fichier GPX

affichage des couches

Ajout d'une nouvelle zone de prospection

Conditions générales d'utilisation

Effacer la géométrie | GPX | Info-GPX

Nouvelle prospection - Saisir puis enregistrer pour pouvoir saisir des aires de présence

Informations de prospection :

Taxon (ne modifier que si nécessaire) :

Observateur(s) :

Date :

rattachement des données :

Organisme producteur :

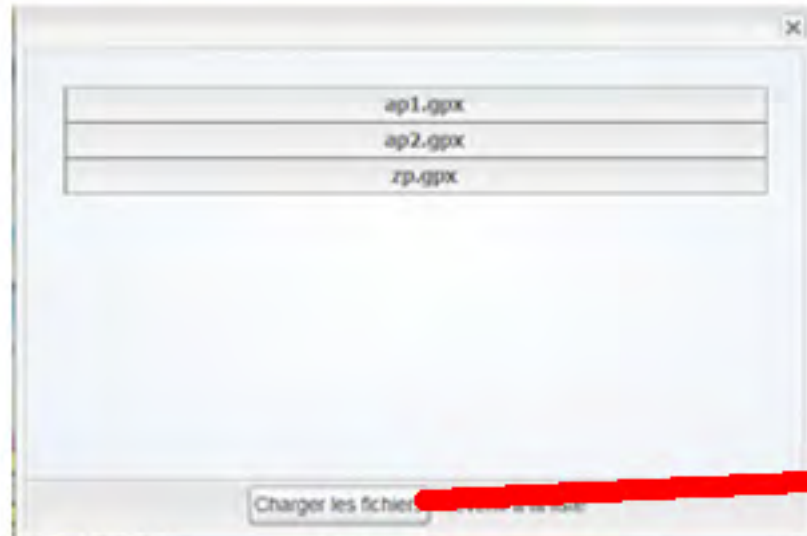
200 km provided by IGN

Annuler | Enregistrer

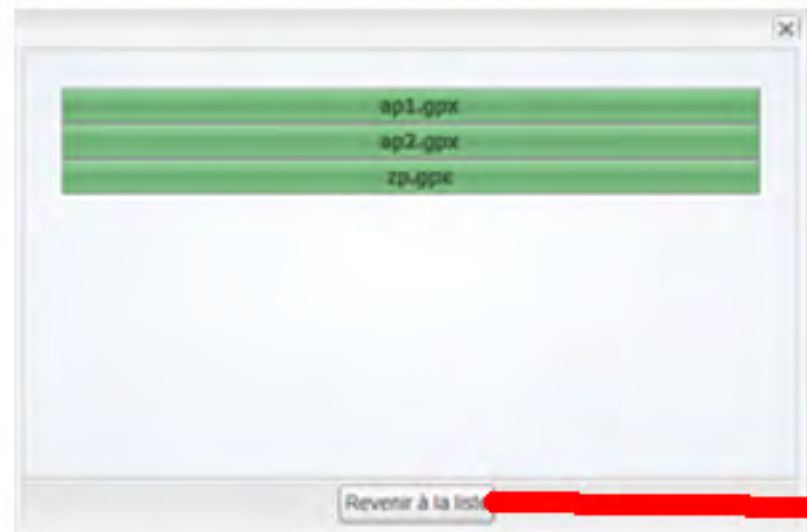
## Affichage des GPX sur la carte



importer les fichiers



charger les fichiers depuis votre ordinateur



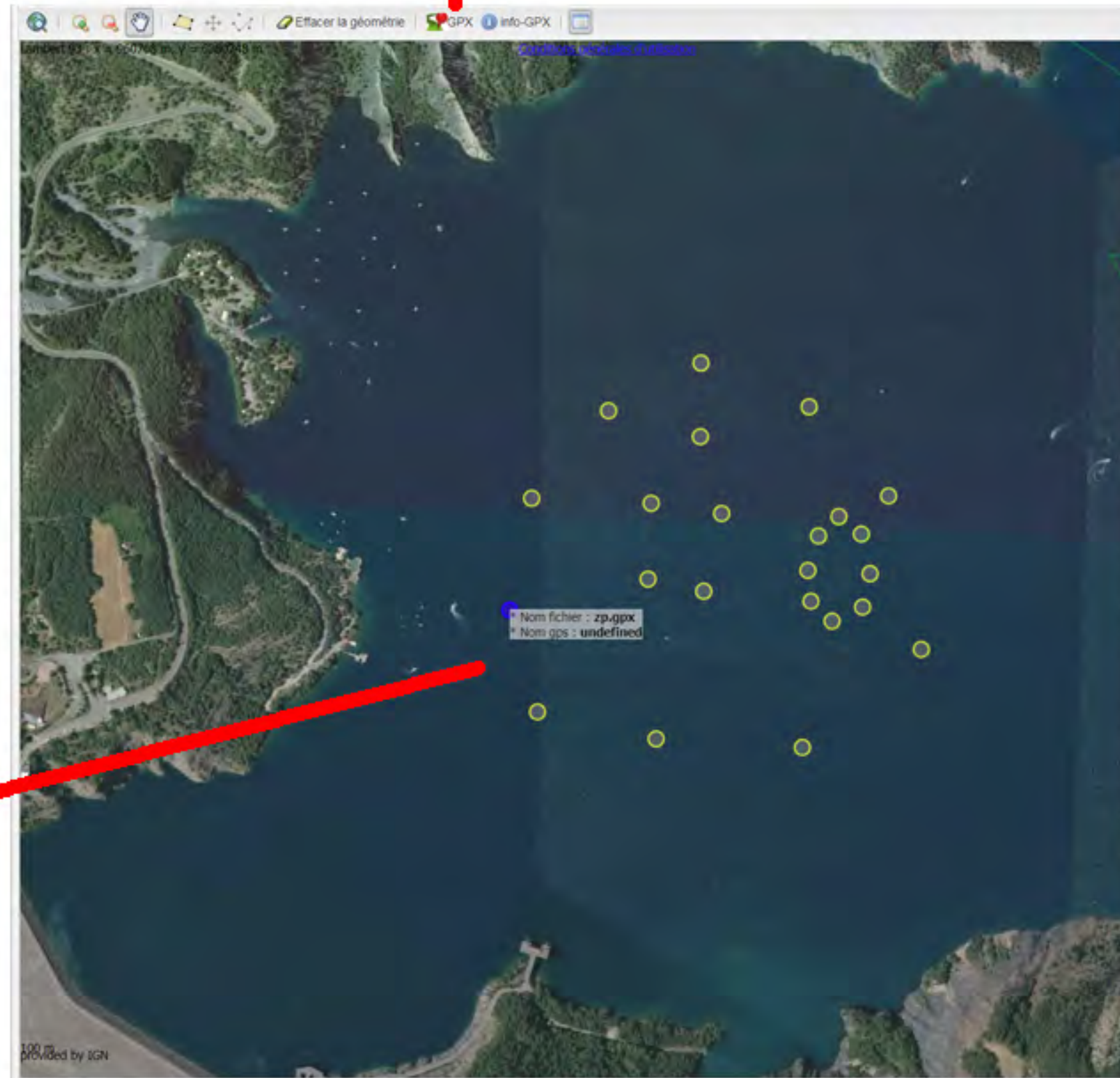
cliquer



zoomer sur ce fichier

supprimer

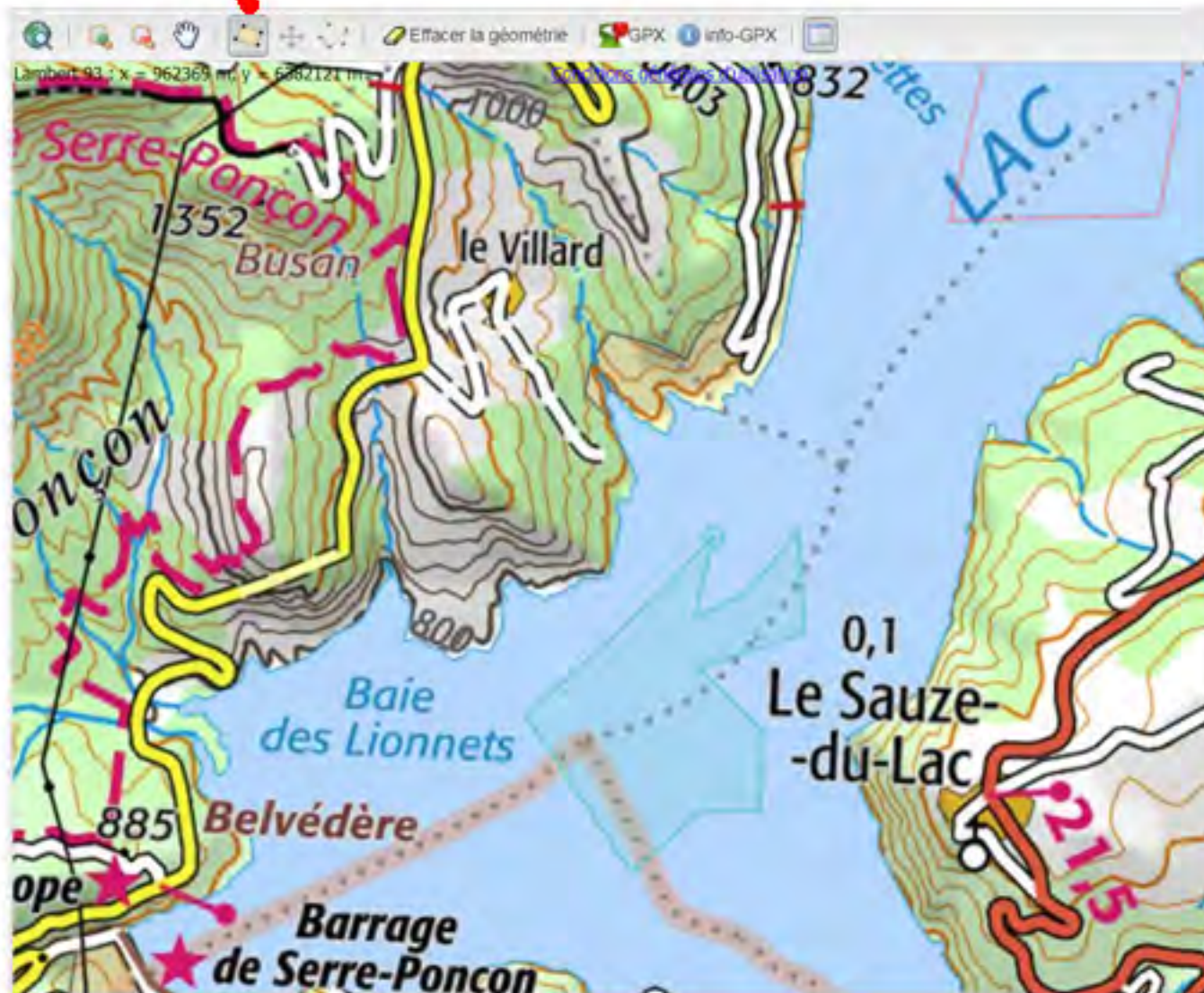
retour au menu GPX



cliquer pour commencer  
à dessiner le polygone

## Dessiner une zone de prospection

modifier le polygone



double clique  
pour finaliser  
le polygone

cliquer dans le polygone  
pour le modifier



# Saisie des informations de la zone de prospection

le menu devient actif

saisie du taxon

saisie du/des observateur(s)

saisie de la date

saisie de l'organisme

Nouvelle projection - Saisir puis enregistrer pour pouvoir saisir des aires de présence

Informations de prospection

Taxon (ne modifier que si nécessaire) :

Observateur(s) :

Date :

rattachement des données

Organisme producteur :

Informations de prospection

Taxon (ne modifier que si nécessaire) :

Achillea tomentosa

Adonis aestivalis

Adonis pyrenaica

Adonis vernalis

Aethionema saxatile

Aethionema thomasianum

Agropyron cristatum subsp. pectinatum

Agrostemma githago

Ailanthus altissima

Alchemilla sabauda

Allium lineare

Allium rotundum

Allium scaberrimum

Allium scorodoprasum

Alopecurus aenualis

Informations de prospection

Taxon (ne modifier que si nécessaire) :

Achillea tomentosa

Observateur(s) :

Anel Thierry × Baisset Marcel ×

Barbe Fanny × Belle Valentin ×

Albert Christophe ×

Abdulhak Sylvain

Adam Fabiola

Anzz Thierry

Argentier Bruno

Aubouin Lucas

Augé Vincent

Baisset Christian

Bal Bernard

Balais Christian

Bardin Valérie

Bazoge Claire

Bellon Hubert

Benyoub Abdelbaki

Bergeon Jean-Pierre

Bernard Pierre

Informations de prospection

Taxon (ne modifier que si nécessaire) :

Achillea tomentosa

Observateur(s) :

Anel Thierry × Baisset Marcel ×

Barbe Fanny × Belle Valentin ×

Albert Christophe ×

Date :

Avril 2018

L	M	M	J	V	S	D
26	27	28	29	30	31	1
2	3	4	5	6	7	8
9	10	11	12	13	14	15
16	17	18	19	20	21	22
23	24	25	26	27	28	29

Aujourd'hui

Informations de prospection

Taxon (ne modifier que si nécessaire) :

Achillea tomentosa

Observateur(s) :

Anel Thierry × Baisset Marcel ×

Barbe Fanny × Belle Valentin ×

Albert Christophe ×

Date :

12/04/2018

rattachement des données

Organisme producteur :

CBN Alpin

ASBL Nicolas Claude Fabri de Peyresc

CBN Alpin

CBN Bailleul

CBN Bassin parisien - Délégation Cha...

CBN Brest

CBN Corse

CBN FC

CBN Massif Central

CBN Pyrénées et de Midi-Pyrénées

CBN SA

CBN méditerranéen

CEFE

CEN Haute-Savoie

CEN Isère

CFN Lorraine

Annuler Enregistrer

cliquer la boîte de dialogue apparait

Vous venez de créer une nouvelle zone de prospection. Souhaitez vous ajouter une aire de présence dans de cette zone de prospection ?

Nouvelle aire de présence Aucune aire de présence

ouverture de l'écran  
Ajout d'une nouvelle aire de présence

Pas d'aire de présence dans  
la zone de prospection

# Ajout d'une nouvelle aire de présence

aire ponctuelle    aire linéaire    aire surfacique

Ajout d'une nouvelle aire de présence

Effacer la géométrie    GPX    Info-GPX

Longitude: 93.25699    Latitude: 45.90190

**Nouvelle aire de présence pour la prospection de *Achillea tomentosa* du 12/04/2018**  
Observateur(s) : Christophe Albert, Marcel Basset, Thierry Anet, Fanny Barbe, Valentin Belle

- Étape 1 - Surface
- Étape 2 - Phénologie
- Étape 3 - Fréquence
- Étape 4 - Dénombrement

Perturbations (0)  
Physionomies (0)

Remarques :

Annuler    Enregistrer

**le fonctionnement est identique à l'écran Ajout d'une zone de prospection (navigation, dessin, modification, GPX)**

la finalisation de l'aire provoque l'apparition du menu de saisie des informations

**Nouvelle aire de présence pour la prospection de *Achillea tomentosa* du 12/04/2018**  
Observateur(s) : Christophe Albert, Marcel Basset, Thierry Anet, Fanny Barbe, Valentin Belle

- Étape 1 - Surface
- Étape 2 - Phénologie
- Étape 3 - Fréquence
- Étape 4 - Dénombrement

Perturbations (0)  
Physionomies (0)

**Nouvelle aire de présence pour la prospection de *Achillea tomentosa* du 12/04/2018**  
Observateur(s) : Christophe Albert, Marcel Basset, Thierry Anet, Fanny Barbe, Valentin Belle

- Étape 1 - Surface
- Étape 2 - Phénologie
- Étape 3 - Fréquence
- Étape 4 - Dénombrement

Perturbations (0)  
Physionomies (0)

La surface planimétrique du polygone dessiné est de 48054m<sup>2</sup>

Surface retenue en m<sup>2</sup> : 49054

Altitude : 780

État de conservation dominant de l'habitat: [dropdown]

Estimation du pourcentage d'AP en état de conservation favorable: [input]

Commentaire/état de conservation: [input]

Niveau de menace/perturbation: 0 [dropdown]

Estimation du pourcentage d'AP non menacée: [input]

Estimation déduite du pourcentage de la surface d'AP menacée: [input]

Pourcentage de la surface d'AP dans un espace protégé de type F: 100 [input]

Surface d'AP maîtrisée foncièrement: [input]

Pourcentage de la surface d'AP maîtrisée foncièrement: [input]

Phénologie : [dropdown]

**Nouvelle aire de présence pour la prospection de Achillea tomentosa du 12/04/2018**

Observateur(s) : Christophe Albert, Marcel Bisset, Thierry Anei, Fanny Barbe, Valentin Belle

Étape 1 - Surface

La surface planimétrique du polygone dessiné est de 49054m²

Surface referencée en m² : 49054

Altitude : 780

Étape 2 - Habitat

État de conservation dominant de l'habitat: [dropdown]

Estimation du pourcentage d'AP en état de conservation favorable: [input]

Commentaire/état de conservation: [input]

Niveau de menace/perturbation: 0 [dropdown]

Estimation du pourcentage d'AP non menacée: [input]

Estimation déduite du pourcentage de la surface d'AP menacée: [input]

Pourcentage de la surface d'AP dans un espace protégé de type F: 100

Surface d'AP maîtrisée foncièrement: [input]

Pourcentage de la surface d'AP maîtrisée foncièrement: [input]

Étape 2 - Phénologie

Phénologie : [dropdown]

Étape 3 - Fréquence

Étape 4 - Dénombrement

Perturbations (0)

Physionomies (0)

Étape 2 - Habitat

État de conservation dominant de l'habitat: [dropdown]

Estimation du pourcentage d'AP en état de conservation favorable: Favorable, Défavorable inadéquat, Défavorable

Commentaire/état de conservation: [input]

Niveau de menace/perturbation: 0 [dropdown]

Estimation du pourcentage d'AP non menacée: [input]

Estimation déduite du pourcentage de la surface d'AP menacée: [input]

Pourcentage de la surface d'AP dans un espace protégé de type F: 100

Surface d'AP maîtrisée foncièrement: [input]

Pourcentage de la surface d'AP maîtrisée foncièrement: [input]

Étape 2 - Habitat

État de conservation dominant de l'habitat: [dropdown]

Estimation du pourcentage d'AP en état de conservation favorable: [input]

Commentaire/état de conservation: [input]

Niveau de menace/perturbation: 1 [dropdown]

Estimation du pourcentage d'AP non menacée: 0 - pas de menace, 1 - menace potentielle, 2 - menace imminente ou pert...

Estimation déduite du pourcentage de la surface d'AP menacée: [input]

Pourcentage de la surface d'AP dans un espace protégé de type F: 100

Surface d'AP maîtrisée foncièrement: [input]

Pourcentage de la surface d'AP maîtrisée foncièrement: [input]

Étape 2 - Phénologie

Phénologie : [dropdown]

Stade végétatif

Étape 3 - Fréquence

Stade boutons floraux

Étape 4 - Dénombrement

Début de floraison

Pleine floraison

Fin de floraison et maturation des fruits

Perturbations (0)

Dissémination

Physionomies (0)

Stade de décrépitude

Remarques : Stade végétatif permanent

Étape 3 - Fréquence

Méthode: [dropdown]

Fréquence en % : Nouveau transect, Estimation

Étape 4 - Dénombrement

Perturbations (0)

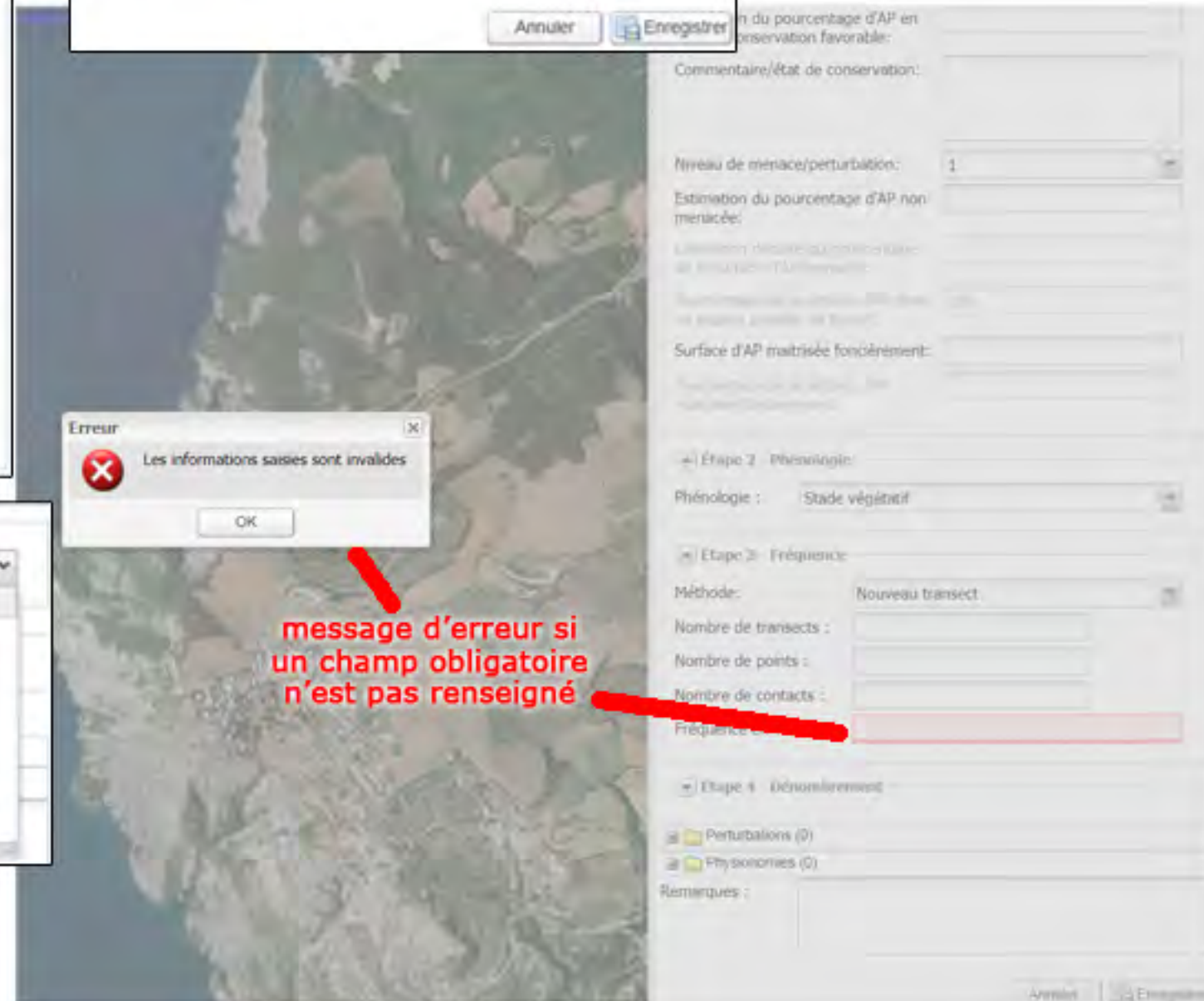
- Gestion par le feu
- Activités de loisirs
- Gestion de l'eau
- Activités agricoles
- Activités forestières
- Comportement des animaux
- Processus naturels d'érosion
- Aménagements lourds
- Gestion des invasives

Physionomies (0)

- Arborescente
- Arbustive
- Herbacée
- Sous-arbustive

Remarques : [input]

Annuler Enregistrer



**Saisie des informations de l'aire de présence**

**message d'erreur si un champ obligatoire n'est pas renseigné**

# Affichage et édition de la zone de prospection

onglet recherche/accueil

onglet de la zone de prospection

This screenshot shows the 'Recherche' (Search) tab. At the top, there are search filters for 'Année' (Year: 2018), 'Taxon latin' (Achillea tomentosa), and 'Organisme producteur' (RAZ). Below the filters is a table with columns for 'Taxon', 'Date', 'Nb', 'Nb AP', 'Topo', and 'Relevé'. The table contains one entry for Achillea tomentosa on 12/04/2018. A red arrow points to a button labeled 'Afficher le détail de la zone de prospection'.

Taxon	Date	Nb	Nb AP	Topo	Relevé
Achillea tomentosa	12/04/2018	5	1		

cliquer pour afficher le détail de la prospection

This screenshot shows the 'zone de prospection' (search area) tab. It displays information for 'Achillea tomentosa' from 12/04/2018, including a list of observers and the commune 'ROUSSET'. A map shows the search area with a yellow outline. A red arrow points to a button labeled 'Afficher les informations'.

cliquer pour afficher les informations

affichage des aires de présence dans une zone de prospection

This screenshot shows the 'détail d'une aire de présence' (detail of a presence area) window. It displays various parameters for the presence area, including 'Phénologie', 'Méthode de calcul de la fréquence', 'Méthode de comptage', 'Altitude moyenne', 'Précision GPS', and 'Dernière modification'. A red arrow points to a button labeled 'Modification'.

modification

détail d'une aire de présence

This screenshot shows the 'Modification d'une aire de présence' (modification of a presence area) window. It displays a map with a red area being modified. On the right, there are two stages of modification: 'Étape 1 - Surface' and 'Étape 2 - Habitat'. The 'Étape 1 - Surface' section includes fields for 'Surface nette en m²' (49054) and 'Altitude' (780). The 'Étape 2 - Habitat' section includes a dropdown for 'État de conservation dominant de l'habitat' (Favorable), a dropdown for 'Niveau de menace/perturbation' (1), and several text input fields for 'Estimation du pourcentage d'AP en état de conservation favorable', 'Commentaire/état de conservation', 'Estimation du pourcentage d'AP non menacé', and 'Surface d'AP maîtrisée foncièrement'.



# Recherche simple

Recherche

Année: 2015 Observateur: Serratula lycophilata Organisme producteur: CBN Alpin IAZ Rechercher Avancée

Nouvelle prospection 16 zone(s) de prospection

Taxon	Date	Nb	Nb AP	Topo	Relue
Serratula lycophilata	31/05/2016	1	7		
Serratula lycophilata	06/06/2016	1	2		
Serratula lycophilata	29/03/2013	1	3		
Serratula lycophilata	23/05/2012	2	2		
Serratula lycophilata	06/06/2016	1	4		
Serratula lycophilata	06/06/2016	1	9		
Serratula lycophilata	05/05/2012	2	2		
Serratula lycophilata	05/05/2012	2	2		
Serratula lycophilata	06/06/2016	1	2		
Serratula lycophilata	02/06/2016	3	2		
Serratula lycophilata	25/05/2012	2	2		
Serratula lycophilata	16/05/2012	3	2		
Serratula lycophilata	25/05/2012	2	2		
Serratula lycophilata	25/05/2012	2	2		
Serratula lycophilata	25/05/2012	2	4		

0 aire(s) de présence

Nouvelle aire de présence

Fréquence en %	Surface en m²	Topo	Edon
83.33			
75.81	490		
62.29	2079		
61.11	120		
52.21	6087		
24.94	8090		
13.7	1636		
1.89			
0.33			

Informations concernant la zone de prospection de Serratula lycophilata du 06/06/2016

Espèce : Serratula lycophilata Date du relevé : 06/06/2016  
 Liste des observateurs : Ludvine Lapetie Dernière modification : 18/07/2016  
 commune : L'EPINE Organisme source : CBN Alpin

9 aire(s) de présence

Nouvelle aire de présence

Fréquence en %	Surface en m²	Topo	Edon
83.33			
75.81	490		
62.29	2079		
61.11	120		
52.21	6087		
24.94	8090		
13.7	1636		
1.89			
0.33			

Phénologie: Stade boutons floraux  
 Méthode de calcul de la fréquence : Nouveau transect  
 Méthode de comptage : aucun comptage  
 Physionomies : Prairie humide : strate herbacée. Prairie mésophile : strate herbacée  
 Altitude moyenne: 840  
 Précision GPS (pdop) :  
 Remarques : Contacts(T1) 25 Points(T1) 25 Contacts(T2) 25 Points(T2) 35 Fréquence 83.33  
 Dernière modification : 28/06/2016

Phénologie: Stade boutons floraux  
 Méthode de calcul de la fréquence : Nouveau transect  
 Méthode de comptage : aucun comptage  
 Physionomies : Prairie mésophile : strate herbacée  
 Altitude moyenne: 860  
 Précision GPS (pdop) :  
 Remarques : Contacts(T1) 15 Points(T1) 26 Contacts(T2) 15 Points(T2) 26  
 Dernière modification : 28/06/2016

367 Faucon 848 834 858 812 823 834

Font Arlaude Cim. N.-D. de l'Épine l'Épine Ant. Éc. Chap. St. épur. la Remise Revbert

## Recherche avancée

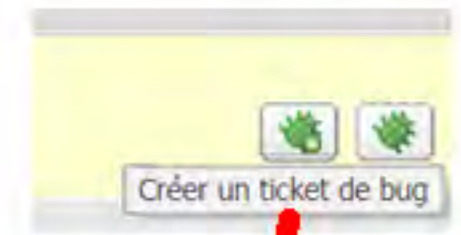


Recherche avancée

Critères de base		Critères de dates ou de période	
Observateur:	Observateur	Année:	Année
Taxon latin:	Taxon latin	Recherche sur une période:	<input checked="" type="radio"/> sans année <input type="radio"/> avec année
Organisme:	z	Date début:	Date début
Critères "expert"		Date fin:	Date fin
Statut de relecture:	Statut de relecture	Critères de localisation	
Topologie:	Topologie	Territoire:	Territoire
Critères de méthode		Secteur - Site:	Secteur - Site
Méthode:	Méthode	Commune:	Commune

Rechercher Annuler

## signaler un bug



Créer le ticket

Titre:

Type: Bug

Gravité: Bug

Description: Question  
Demande évolution  
Ajout d'un utilisateur  
Ajout d'un organisme  
Ajout d'une espèce

Annuler Valider